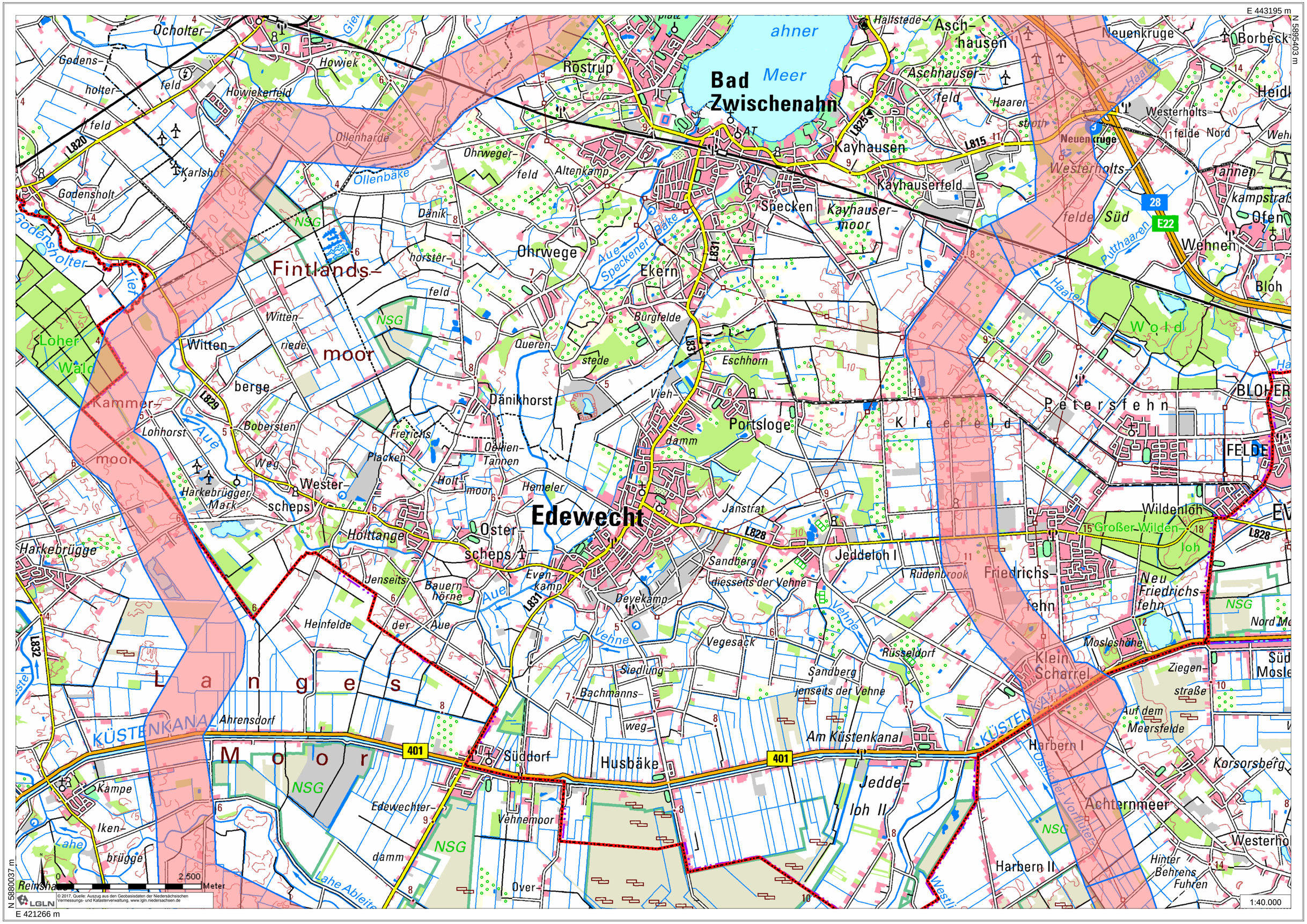
E 443195 m
N 5896403 m
Bad Zwischenahn
Meer
Rostrup
Ocholter
Godens-
holter-
feld
Howiek
Howiekerfeld
Ollenharde
Ollenbäke
Karlshof
Godensholt
Godensholter
Tief
NSG
Fintlands-
moor
Loher
Wald
Kammer-
moor
Witten-
berge
Witten-
riede
horster-
feld
Ohrweger-
feld
Altenkamp
Dänik
Ohrwege
Queren-
stede
Dänikhorst
Bobersten
Lohhorst
Aue
Weg
Frerichs
Placken
Oellien-
Tannen
Holt
moor
Hemeler
Wester-
scheps
Harkebrügger
Mark
Holttange
Oster
scheps
Edewecht
Harkebrügge
Jenseits
der
Aue
Bauern
hörne
Heinfelde
Langes
Moor
KÜSTENKANAL
Ahrensdorf
Kampe
Iken-
brügge
Lahe
Reinshaf
Lahe Ableite
Edewechter-
damm
Vehnemoor
Over-
Süddorf
Husbäke
Ekern
Speckener Bäke
Burgfelde
Eschhorn
Vieh-
damm
Portsloge
Janstrat
Sandberg
diesseits der Vehne
Deyekamp
Vehne
Siedlung
Bachmanns-
weg
Vegesäck
Russeldorf
Sandberg
jenseits der Vehne
Am Küstenkanal
Jedde-
loh II
Jeddeloh I
Rudenbrook
Kayhausen
Kayhauserfeld
Kayhauser-
moor
Specken
Aschhausen
Aschhauser-
feld
Haarenstroth
Neuenkruge
Westerholts-
felde Nord
Westerholts-
felde Süd
Putthaaren
Haaren
Wehnen
Bloh
Wold
Petersfehn
Kleefeld
BLOHER
FELDE
Wildenloh
Großer Wilden-
loh
Friedrichs-
fehn
Neu
Friedrichs-
fehn
NSG
Nord Mo
Mosleshöhe
Klein
Scharrel
Ziegen-
straße
Auf dem
Meersfelde
Harbern I
Harbern II
Achternmeer
Korsorsberg
Westerho
Hinter
Behrens
Fuhren
Süd
Mosle
Tannen-
kampstraße
Ofen
Heidl
Wehn
Borbeck
L820
L829
L831
L832
L828
L815
L825
E22
28
401
2.500
Meter
© 2017, Quelle: Auszug aus den Geobasisdaten der Niedersächsischen Vermessungs- und Katasterverwaltung, www.lgln.niedersachsen.de
LGLN
1:40.000
N 5880037 m
E 421266 m

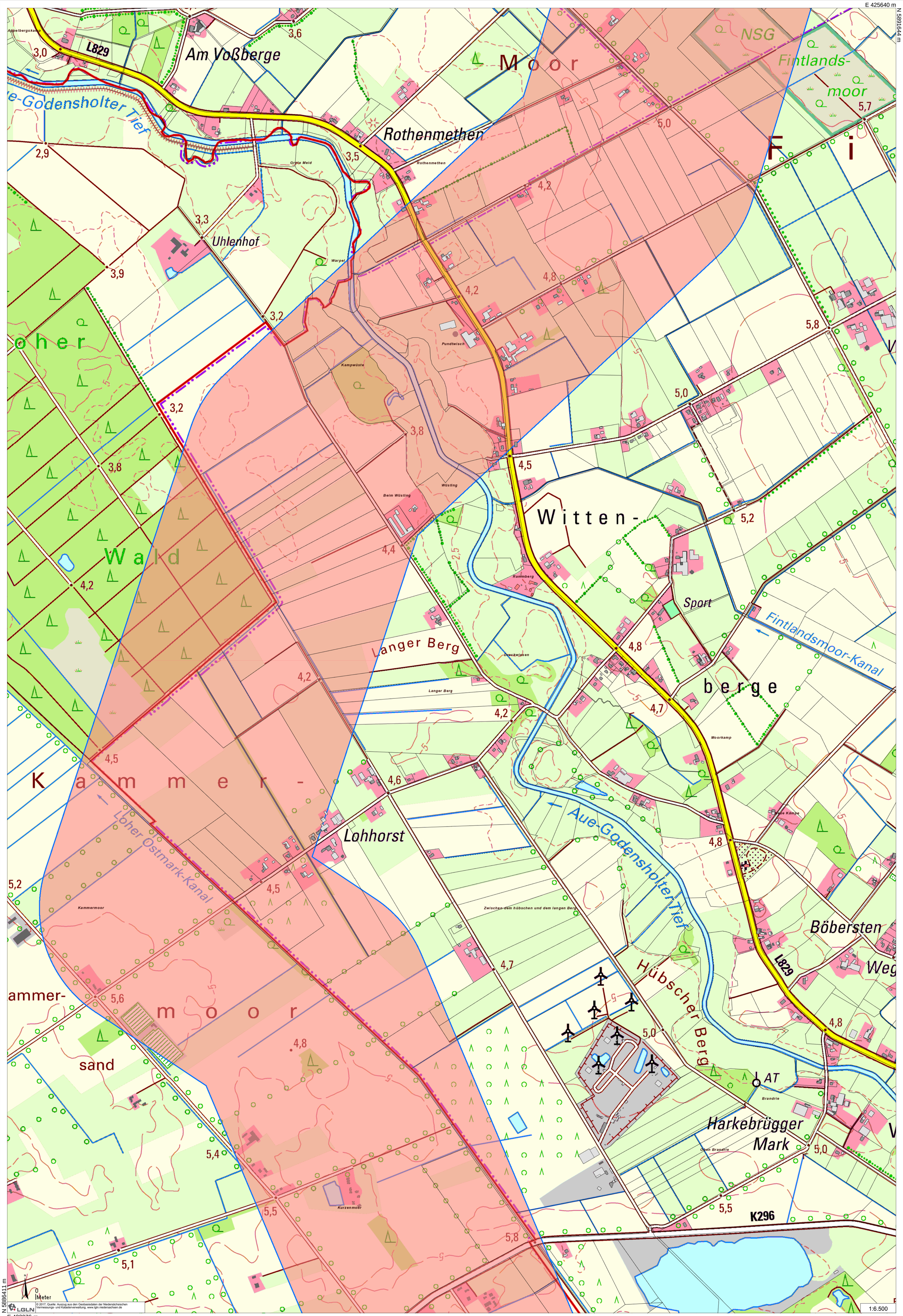
E 425640 m
N 5891644 m
Appelbergskamp
L829
Am Voßberge
Moor
NSG
Fintlands-
moor
Aue-Godensholter Tief
Rothenmethen
Grote Meld
Uhlenhof
Warpel
Pundtwisch
Kampwüste
Wüsting
Beim Wüsting
Witten-
Rammberg
Sport
Fintlandsmoor-Kanal
berge
Langer Berg
Dreckwiesen
Moorkamp
Lohe Kämpe
Kammer-
Lohhorst
Loher Ostmark-Kanal
Kammermoor
Zwischen dem hübschen und dem langen Berg
Böbersten
Weg
Hübscher Berg
AT
Brandrie
Harkebrügger
Mark
Open Brandrie
ammer-
sand
Kurzenmoor
K296
0
Meter
© 2017, Quelle: Auszug aus den Geobasisdaten der Niedersächsischen Vermessungs- und Katasterverwaltung, www.lgln.niedersachsen.de
LGLN
1:6.500
N 5886411 m
E 422076 m

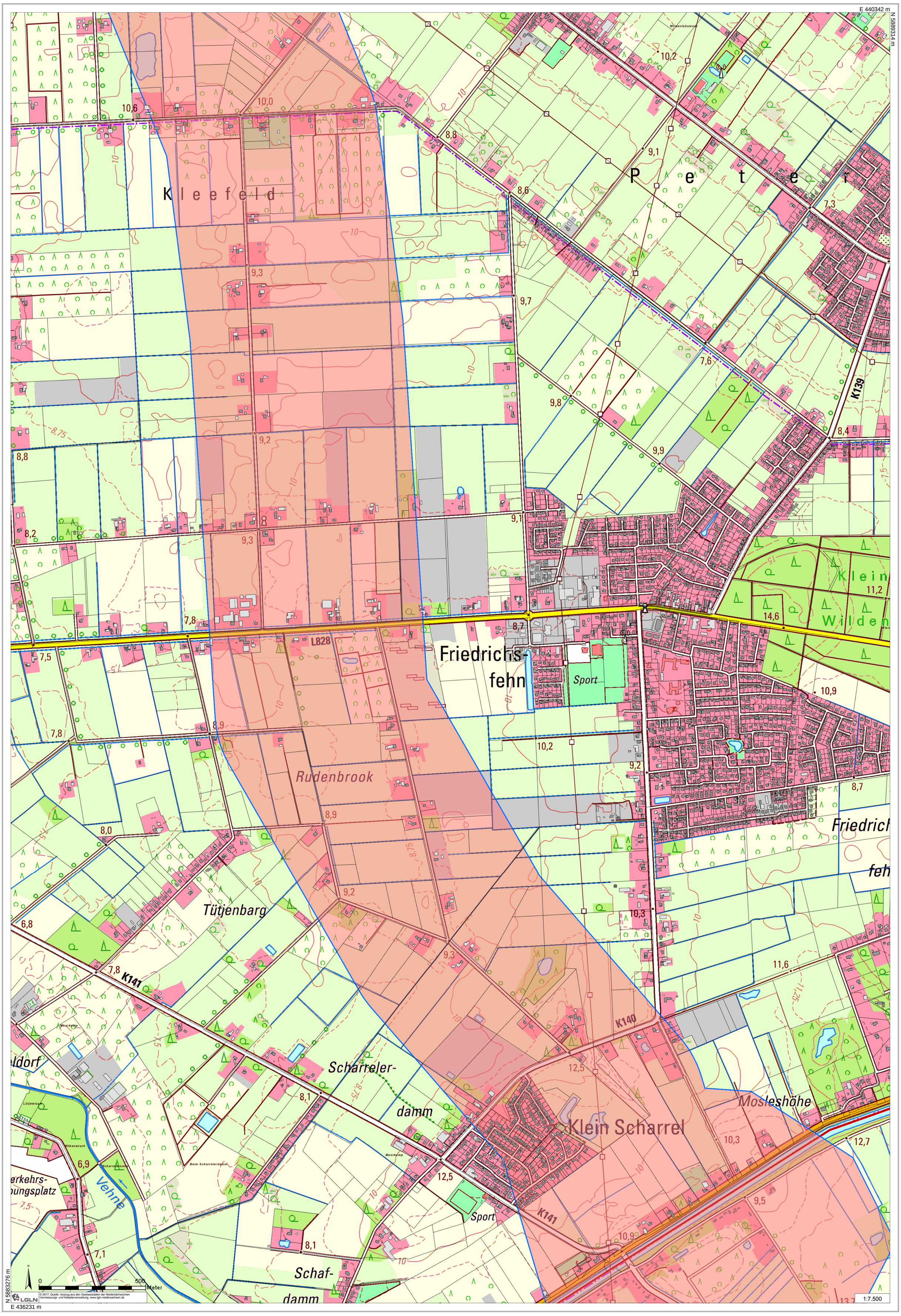
E 440342 m
N 5889314 m
Kleefeld
Peter
Friedrichsfehn
Sport
L828
Rudenbrook
Tütjenbarg
K141
K139
K140
Scharreler-
damm
Klein Scharrel
Mosleshöhe
Schaf-
damm
Klein
Wilden
Friedrich
feh
Vehne
Sport
Wildenlohsmoor
Moorkamp
Lütjewisch
Wikenwisch
Beim Scharrelerdamm
Scharrelerseite
0
500
Meter
N
© 2017, Quelle: Auszug aus den Geobasisdaten der Niedersächsischen Vermessungs- und Katasterverwaltung, www.lgln.niedersachsen.de
LGLN
N 5883276 m
E 436231 m
1:7.500